

CONTREVOZ

Plan Local d'Urbanisme

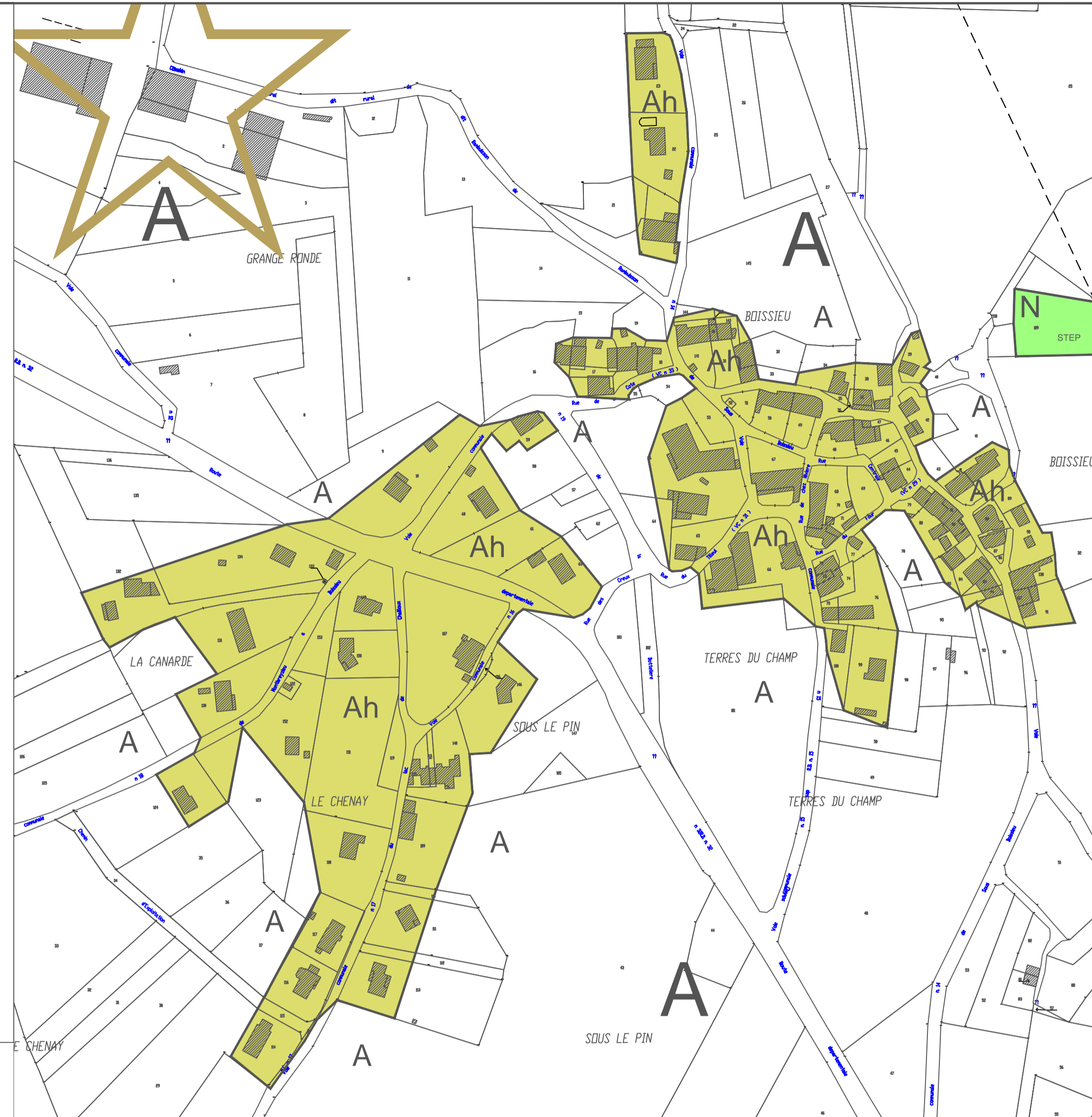
4.3

Plan de zonage

Hameaux




Prescription	30/07/2009	Echelle : 1/2000ème
Arrêt Projet		
Enquête Publique		
Approbation		

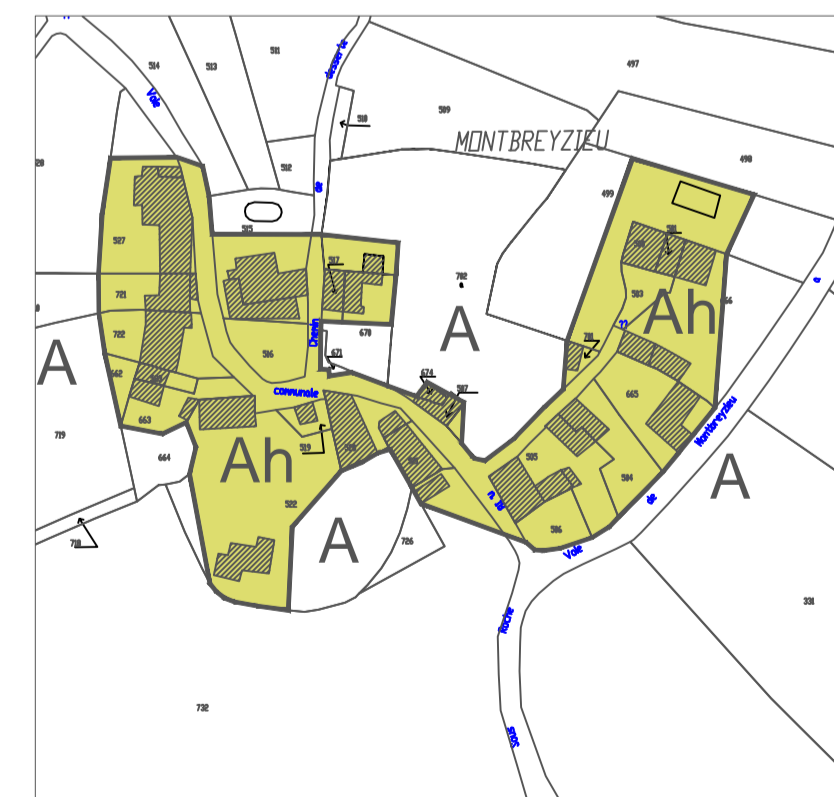
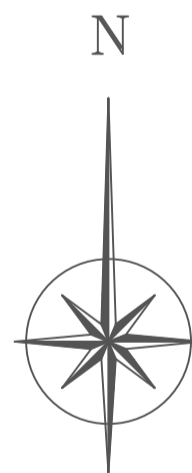
 <p>309 rue Duguesclin - 69007 Lyon Tel : +33 4 72 04 93 83 Fax : +33 4 72 04 93 88 E-mail : contact@geonomie.com Site : www.geonomie.com</p>	 <p>Aménagement et Urbanisme 5 rue Saint-Maurice 69580 Sathonay-Village Tél/Fax : +33 4 72 71 89 35 CSM : +33 4 81 08 39 10 E-mail : coulou@act-etudes.com Site : www.act-etudes.com</p>	Mairie 01300 Contrevoz
--	---	------------------------



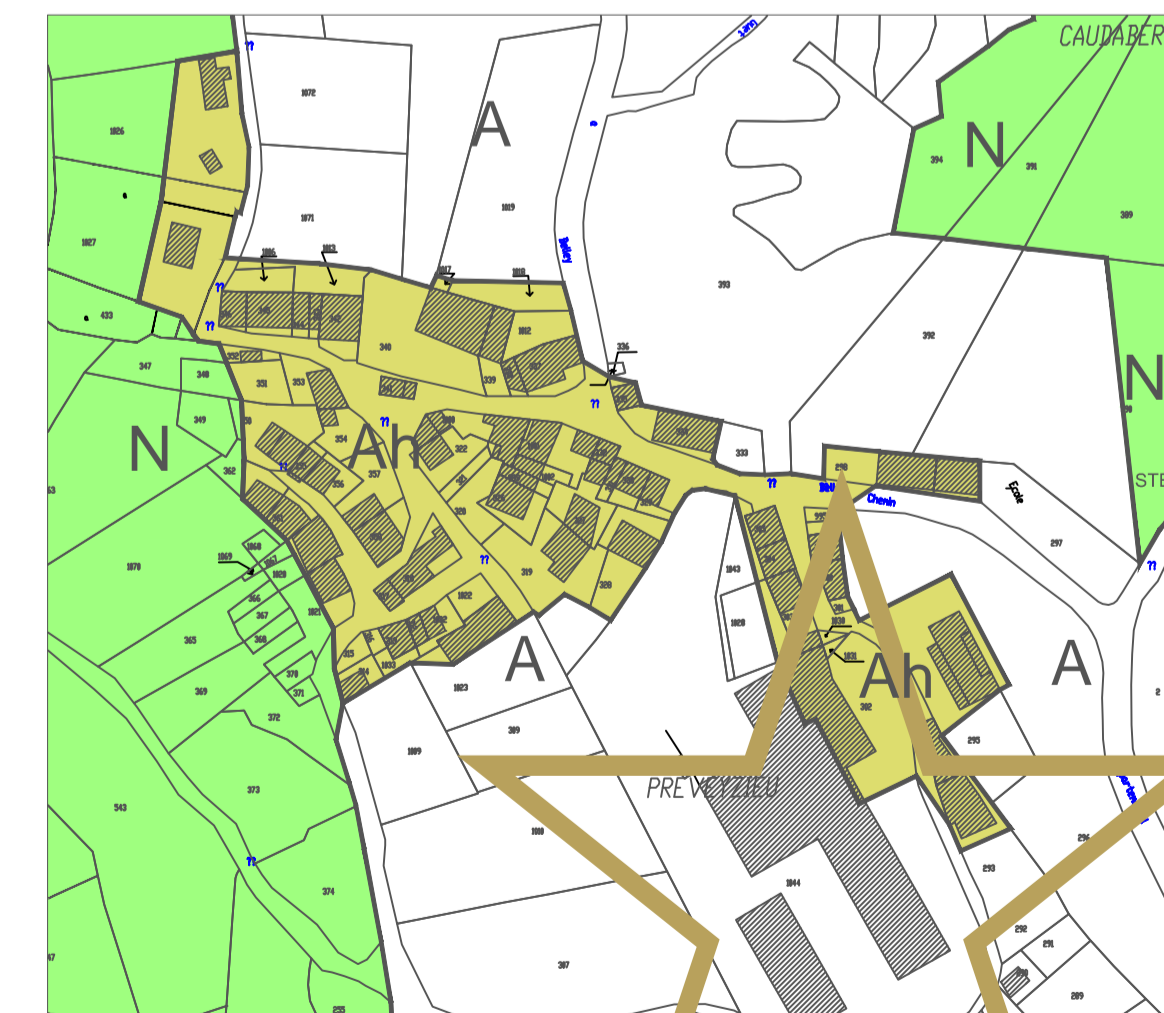
LE CHENAY ET BOISSIEU

LEGENDE

-  Ah: zone agricole "habitée" (aménagement et extensions limitées autorisés)
-  N: zone naturelle (inconstructible)
-  A: zone agricole (constructions agricoles autorisées)



MONBREYZIEU



PREVEYZIEU

N° ER	superficie	objet	bénéficiaire
ER 1	1630 m²	programme de logements comportant un minimum de 40 % de logements locatifs, dont la moitié à caractère social	commune
ER 2	3260 m²	extension et élargissement de voirie, largeur 6 mètres	commune